































































| PROYECTO CABLE SAN CRISTOBAL | | | | | | |
|--|------------|------------------------|--|---|---|---|
| REGISTRO FOTOGRÁFICO DEL INVENTARIO DE REDES DE ALCANTARILLADO | | | | | | |
| FORMATO | POZO | DIRECCIÓN | FOTO PANORAMICA | FOTO ID | FOTO INTERNA 1 | FOTO INTERNA 2 |
| 1 | CMP 134479 | KR 3CON CALLE 31B SUR |  |  |  |  |
| 2 | CMP 134426 | KR 3 CON CALLE 31A SUR |  |  |  |  |
| 3 | PMP 131769 | CALLE 31A SUR CON KR 3 |  |  |  |  |
| 4 | CMP 164315 | CALLE 31A SUR #2B-41 |  |  |  |  |
| 5 | PMP 131768 | CALLE 31A SUR #2B-41 |  |  |  |  |
| 6 | CMP 178992 | CALLE 31A SUR #2B-27 |  |  |  |  |

| PROYECTO CABLE SAN CRISTOBAL | | | | | | |
|--|------------|-------------------------|--|---|---|---|
| REGISTRO FOTOGRÁFICO DEL INVENTARIO DE REDES DE ALCANTARILLADO | | | | | | |
| FORMATO | POZO | DIRECCIÓN | FOTO PANORAMICA | FOTO ID | FOTO INTERNA 1 | FOTO INTERNA 2 |
| 7 | PMP 131767 | CALLE 31A SUR #2B-19 |  |  |  |  |
| 8 | PMP 131784 | CALLE 31A SUR CON KR 2B |  |  |  |  |
| 9 | CMP 134485 | CALLE 31A SUR CON KR 2B |  |  |  |  |
| 10 | PMP 131766 | CALLE 31A SUR CON KR 2B |  |  |  |  |
| 11 | PMP 131765 | CALLE 31A SUR CON KR 2B |  |  |  |  |
| 12 | PSL 208894 | CALLE 31A SUR CON KR 2B |  |  |  |  |

| PROYECTO CABLE SAN CRISTOBAL | | | | | | |
|--|-------------|-------------------------|--|---|---|---|
| REGISTRO FOTOGRÁFICO DEL INVENTARIO DE REDES DE ALCANTARILLADO | | | | | | |
| FORMATO | POZO | DIRECCIÓN | FOTO PANORAMICA | FOTO ID | FOTO INTERNA 1 | FOTO INTERNA 2 |
| 13 | PSL 208 893 | CALLE 31A SUR CON KR 2B |  |  |  |  |
| 14 | PSL 208797 | KR 2B CON CALLE 31A SUR |  |  |  |  |
| 15 | PSL 208892 | KR 2B CON CALLE 31A SUR |  |  |  |  |
| 16 | CMI 80829 | KR 2B# 31-25 |  |  |  |  |
| 17 | CMP 176991 | CALLE 31A SUR # 2-34 |  |  |  |  |
| 18 | PMP 131763 | CALLE 31A SUR # 2-47 |  |  |  |  |

| PROYECTO CABLE SAN CRISTOBAL | | | | | | |
|--|-------------|-----------------------|--|---|---|---|
| REGISTRO FOTOGRÁFICO DEL INVENTARIO DE REDES DE ALCANTARILLADO | | | | | | |
| FORMATO | POZO | DIRECCIÓN | FOTO PANORAMICA | FOTO ID | FOTO INTERNA 1 | FOTO INTERNA 2 |
| 19 | CMP 134431B | CALLE 31A SUR #2B-26 |  |  |  |  |
| 20 | CMP 134431A | CALLE 31A SUR # 2B-31 |  |  |  |  |
| 21 | CMP 164318A | CALLE 31A SUR # 2B-56 |  |  |  |  |
| 22 | CMP 164318 | CALLE 31A SUR # 2B-56 |  |  |  |  |
| 23 | CMP 164318B | CALLE 31A SUR # 2B-56 |  |  |  |  |
| 24 | CSL 61619A | CALLE 31 SUR CON KR 3 |  |  |  |  |
| | | | | | | |